

Выписка из Единого государственного реестра недвижимости об объекте недвижимости

Сведения о характеристиках объекта недвижимости

На основании запроса от 15.08.2025, поступившего на рассмотрение 15.08.2025, сообщаем, что согласно записям Единого государственного реестра недвижимости:

Раздел 1 Лист 1


Земельный участок			
вид объекта недвижимости			
Лист № 1 раздела 1	Всего листов раздела 1: 4	Всего разделов: 5	Всего листов выписки: 9
15.08.2025г. № КУВИ-001/2025-156489420			
Кадастровый номер:	29:23:010101:2421		
Номер кадастрового квартала:	29:23:010101		
Дата присвоения кадастрового номера:	09.07.2025		
Ранее присвоенный государственный учетный номер:	данные отсутствуют		
Местоположение:	Российская Федерация, Архангельская область, городской округ город Коряжма, город Коряжма, улица Складская		
Площадь:	1123 +/- 12		
Кадастровая стоимость, руб.:	308426.34		
Кадастровые номера расположенных в пределах земельного участка объектов недвижимости:	данные отсутствуют		
Кадастровые номера объектов недвижимости, из которых образован объект недвижимости:	данные отсутствуют		
Кадастровые номера образованных объектов недвижимости:	данные отсутствуют		
Категория земель:	Земли населенных пунктов		
Виды разрешенного использования:	Склад		
Сведения о кадастровом инженере:	Мосеева Наталья Александровна, № 2266, в АСРО "МСКИ", СНИЛС 050-723-437 28, договор на выполнение кадастровых работ от 20.11.2024 № 24/71, дата завершения кадастровых работ: 30.06.2025		
Сведения о лесах, водных объектах и об иных природных объектах, расположенных в пределах земельного участка:	данные отсутствуют		

полное наименование должности	 ДОКУМЕНТ ПОДПИСАН ЭЛЕКТРОННОЙ ПОДПИСЬЮ Сертификат: 009F0BDC181A023B64597F1E2579BEFB50 Владелец: ФЕДЕРАЛЬНАЯ СЛУЖБА ГОСУДАРСТВЕННОЙ РЕГИСТРАЦИИ, КАДАСТРА И КАРТОГРАФИИ Действителен: с 02.08.2024 по 26.10.2025	инициалы, фамилия

Земельный участок			
вид объекта недвижимости			
Лист № 2 раздела 1	Всего листов раздела 1: 4	Всего разделов: 5	Всего листов выписки: 9
15.08.2025г. № КУВИ-001/2025-156489420			
Кадастровый номер:		29:23:010101:2421	
Сведения о том, что земельный участок полностью расположен в границах зоны с особыми условиями использования территории, территории объекта культурного наследия, публичного сервитута:		Земельный участок полностью расположен в границах зоны с реестровым номером 29:23-6.130 от 11.11.2022, ограничение использования земельного участка в пределах зоны: Не допускается использования земельных участков в границах санитарно-защитной зоны в целях: - размещения жилой застройки, объектов образовательного и медицинского назначения, спортивных сооружений открытого типа, организаций отдыха детей и их оздоровления, зон рекреационного назначения и для ведения дачного хозяйства и садоводства; - размещения объектов для производства и хранения лекарственных средств, объектов пищевых отраслей промышленности, оптовых складов продовольственного сырья и пищевой продукции, комплексов водопроводных сооружений для подготовки и хранения питьевой воды, использования земельных участков в целях производства, хранения и переработки сельскохозяйственной продукции, предназначенной для дальнейшего использования в качестве пищевой продукции. ЗОУИТ устанавливается бессрочно., вид/наименование: Санитарно-защитная зона для объекта - автозаправочная станция №29371 «Коряжма-1» ООО «ЛУКОЙЛ-Северо-Западнефтепродукт», по адресу: 165650, Российская Федерация, Архангельская область, городской округ «город Коряжма», г. Коряжма, ул. Складская, земельный участок 13, кадастровый номер земельного участка 29:23:010101:1839, тип: Санитарно-защитная зона предприятий, сооружений и иных объектов, дата решения: 24.10.2022, номер решения: 026-СЗЗ, наименование ОГВ/ОМСУ: Управление Федеральной службы по надзору в сфере защиты прав потребителей и благополучия человека по Архангельской области, источник официального опубликования: не подлежит опубликованию Земельный участок полностью расположен в границах зоны с реестровым номером 29:00-6.102 от 30.12.2014, ограничение использования земельного участка в пределах зоны: СанПиН 2.2.1/2.1.1.1200-03 "Проектирование, строительство, реконструкция и эксплуатация предприятий, планировка и застройка населенных мест. Санитарно-защитные зоны и санитарная классификация предприятий, сооружений и иных объектов". (Новая редакция). Раздел V. Режим территории санитарно-защитной зоны, п.5.1-п.5.3., вид/наименование: Санитарно-защитная зона имущественного комплекса промышленной площадки филиала ОАО "Группа "Илим" в г. Коряжма Архангельской области, тип: Санитарно-защитная зона предприятий, сооружений и иных объектов, номер: 1, решения: 1. дата решения: 23.10.2014, номер решения: 1779 2. дата решения: 17.12.2013, номер решения: б/н	
Сведения о том, что земельный участок расположен в границах особой экономической зоны, территории опережающего развития, зоны территориального развития в Российской Федерации, игровой зоны:		данные отсутствуют	

полное наименование должности	 ДОКУМЕНТ ПОДПИСАН ЭЛЕКТРОННОЙ ПОДПИСЬЮ Сертификат: 009F0BDC181A023B64597F1E2579BEFB50 Владелец: ФЕДЕРАЛЬНАЯ СЛУЖБА ГОСУДАРСТВЕННОЙ РЕГИСТРАЦИИ, КАДАСТРА И КАРТОГРАФИИ Действителен: с 02.08.2024 по 26.10.2025		инициалы, фамилия

Земельный участок			
вид объекта недвижимости			
Лист № 3 раздела 1	Всего листов раздела 1: 4	Всего разделов: 5	Всего листов выписки: 9
15.08.2025г. № КУВИ-001/2025-156489420			
Кадастровый номер:		29:23:010101:2421	
Сведения о том, что земельный участок расположен в границах особо охраняемой природной территории, Байкальской природной территории и ее экологических зон, лесопарковом зеленом поясе, охотничьего угодья, лесничества:		данные отсутствуют	
Сведения о расположении земельного участка и (или) расположенного на нем объекта недвижимости в границах территории, в отношении которой принято решение о резервировании земель для государственных или муниципальных нужд:		данные отсутствуют	
Сведения о результатах проведения государственного земельного надзора:		данные отсутствуют	
Сведения о расположении земельного участка в границах территории, в отношении которой утвержден проект межевания территории:		данные отсутствуют	
Условный номер земельного участка:		данные отсутствуют	
Сведения о принятии акта и (или) заключении договора, предусматривающих предоставление в соответствии с земельным законодательством исполнительным органом государственным органом власти или органом местного самоуправления, находящегося в государственной или муниципальной собственности земельного участка для строительства наемного дома социального использования или наемного дома коммерческого использования:		данные отсутствуют	
Сведения о том, что земельный участок или земельные участки образованы на основании решения об изъятии земельного участка и (или) расположенного на нем объекта недвижимости для государственных или муниципальных нужд:		данные отсутствуют	
Сведения о том, что земельный участок образован из земель или земельного участка, государственная собственность на которые не разграничена:		Земельный участок образован из земель или земельного участка, государственная собственность на которые не разграничена. В соответствии с Федеральным законом от 25 октября 2001 г. № 137-ФЗ "О введении в действие Земельного кодекса Российской Федерации" орган Администрации городского округа Архангельской области "Город Коряжма" уполномочен на распоряжение таким земельным участком.	
Сведения о наличии земельного спора о местоположении границ земельных участков:		данные отсутствуют	
Статус записи об объекте недвижимости:		Сведения об объекте недвижимости имеют статус "актуальные"	
Особые отметки:		Сведения об ограничениях права на объект недвижимости, обременениях данного объекта, не	

полное наименование должности	 ДОКУМЕНТ ПОДПИСАН ЭЛЕКТРОННОЙ ПОДПИСЬЮ Сертификат: 009F0BDC181A023B64597F1E2579BEFB50 Владелец: ФЕДЕРАЛЬНАЯ СЛУЖБА ГОСУДАРСТВЕННОЙ РЕГИСТРАЦИИ, КАДАСТРА И КАРТОГРАФИИ Действителен: с 02.08.2024 по 26.10.2025		инициалы, фамилия

Земельный участок			
вид объекта недвижимости			
Лист № 4 раздела 1	Всего листов раздела 1: 4	Всего разделов: 5	Всего листов выписки: 9
15.08.2025г. № КУВИ-001/2025-156489420			
Кадастровый номер:		29:23:010101:2421	
		зарегистрированных в реестре прав, ограничений прав и обременений недвижимого имущества: вид ограничения (обременения): ограничения прав на земельный участок, предусмотренные статьей 56 Земельного кодекса Российской Федерации; срок действия: с 09.07.2025; реквизиты документа-основания: решение "Об установлении санитарно-защитной зоны" от 24.10.2022 № 026-СЗЗ выдан: Управление Федеральной службы по надзору в сфере защиты прав потребителей и благополучия человека по Архангельской области. вид ограничения (обременения): ограничения прав на земельный участок, предусмотренные статьей 56 Земельного кодекса Российской Федерации; срок действия: с 09.07.2025; реквизиты документа-основания: постановление Администрации муниципального образования "Город Коряжма" об установлении границ санитарно-защитной зоны имущественного комплекса промышленной площадки в г. Коряжма Архангельской области от 23.10.2014 № 1779; карта (план) по описанию санитарно-защитной зоны имущественного комплекса промышленной площадки филиала ОАО "Группа "Илим" в г. Коряжма Архангельской области от 17.12.2013 № б/н. Земельный участок подлежит снятию с государственного кадастрового учета по истечении пяти лет со дня его государственного кадастрового учета, если на него не будут зарегистрированы права. Сведения, необходимые для заполнения разделов: 2 - Сведения о зарегистрированных правах; 4 - Сведения о частях земельного участка, отсутствуют.	
Получатель выписки:		Администрация городского округа Архангельской области "Город Коряжма"	

полное наименование должности	 ДОКУМЕНТ ПОДПИСАН ЭЛЕКТРОННОЙ ПОДПИСЬЮ Сертификат: 009F0BDC181A023B64597F1E2579BEFB50 Владелец: ФЕДЕРАЛЬНАЯ СЛУЖБА ГОСУДАРСТВЕННОЙ РЕГИСТРАЦИИ, КАДАСТРА И КАРТОГРАФИИ Действителен: с 02.08.2024 по 26.10.2025	инициалы, фамилия

инициалы, фамилия

Выписка из Единого государственного реестра недвижимости об объекте недвижимости
Описание местоположения земельного участка

Земельный участок			
вид объекта недвижимости			
Лист № 1 раздела 3.1	Всего листов раздела 3.1: 1	Всего разделов: 5	Всего листов выписки: 9
15.08.2025г. № КУВИ-001/2025-156489420			
Кадастровый номер:		29:23:010101:2421	


Описание местоположения границ земельного участка							
№ п/п	Номер точки		Дирекционный угол	Горизонтальное проложение, м	Описание закрепления на местности	Кадастровые номера смежных участков	Сведения об адресах правообладателей смежных земельных участков
	начальная	конечная					
1	2	3	4	5	6	7	8
1	1.1.1	1.1.2	57°5.5`	16.07	данные отсутствуют	данные отсутствуют	данные отсутствуют
2	1.1.2	1.1.3	149°41.8`	33.53	данные отсутствуют	29:23:010101:59	165650, Архангельская область, г. Коряжма, пр. Ленина, д. 41 Б, кв. 53
3	1.1.3	1.1.4	149°10.0`	16.64	данные отсутствуют	29:23:010101:208	адрес отсутствует
4	1.1.4	1.1.5	152°42.3`	29.51	данные отсутствуют	29:23:010101:208	адрес отсутствует
5	1.1.5	1.1.6	291°17.7`	23.76	данные отсутствуют	данные отсутствуют	данные отсутствуют
6	1.1.6	1.1.1	329°47.6`	60.29	данные отсутствуют	данные отсутствуют	данные отсутствуют

полное наименование должности	<div><div>ДОКУМЕНТ ПОДПИСАН ЭЛЕКТРОННОЙ ПОДПИСЬЮ</div><div>Сертификат: 009F0BDC181A023B64597F1E2579BEFB50 Владелец: ФЕДЕРАЛЬНАЯ СЛУЖБА ГОСУДАРСТВЕННОЙ РЕГИСТРАЦИИ, КАДАСТРА И КАРТОГРАФИИ Действителен: с 02.08.2024 по 26.10.2025</div></div>	инициалы, фамилия

Выписка из Единого государственного реестра недвижимости об объекте недвижимости
Описание местоположения земельного участка

Земельный участок			
вид объекта недвижимости			
Лист № 1 раздела 3.2	Всего листов раздела 3.2: 1	Всего разделов: 5	Всего листов выписки: 9
15.08.2025г. № КУВИ-001/2025-156489420			
Кадастровый номер:		29:23:010101:2421	

Сведения о характерных точках границы земельного участка				
Система координат МСК-29				
Номер точки	Координаты, м		Описание закрепления на местности	Средняя квадратичная погрешность определения координат характерных точек границ земельного участка, м
	X	Y		
1	2	3	4	5
1	292838.27	3566329.3	-	0.1
2	292847	3566342.79	-	0.1
3	292818.05	3566359.71	-	0.1
4	292803.76	3566368.24	-	0.1
5	292777.54	3566381.77	-	0.1
6	292786.17	3566359.63	-	0.1
1	292838.27	3566329.3	-	0.1



ДОКУМЕНТ ПОДПИСАН
ЭЛЕКТРОННОЙ ПОДПИСЬЮ

Сертификат: 009F0BDC181A023B64597F1E2579BEFB50
Владелец: ФЕДЕРАЛЬНАЯ СЛУЖБА ГОСУДАРСТВЕННОЙ
РЕГИСТРАЦИИ, КАДАСТРА И КАРТОГРАФИИ
Действителен: с 02.08.2024 по 26.10.2025


полное наименование должности

инициалы, фамилия

Выписка из Единого государственного реестра недвижимости об объекте недвижимости
Сведения о частях земельного участка

Земельный участок			
вид объекта недвижимости			
Лист № 1 раздела 4.1	Всего листов раздела 4.1: 2	Всего разделов: 5	Всего листов выписки: 9
15.08.2025г. № КУВИ-001/2025-156489420			
Кадастровый номер:		29:23:010101:2421	

Учетный номер части	Площадь, м2	Содержание ограничения в использовании или ограничения права на объект недвижимости или обременения объекта недвижимости
1	2	3
	Весь	вид ограничения (обременения): ограничения прав на земельный участок, предусмотренные статьей 56 Земельного кодекса Российской Федерации; Срок действия: не установлен; реквизиты документа-основания: решение "Об установлении санитарно-защитной зоны" от 24.10.2022 № 026-СЗЗ выдан: Управление Федеральной службы по надзору в сфере защиты прав потребителей и благополучия человека по Архангельской области; Содержание ограничения (обременения): Не допускается использования земельных участков в границах санитарно-защитной зоны в целях: - размещения жилой застройки, объектов образовательного и медицинского назначения, спортивных сооружений открытого типа, организаций отдыха детей и их оздоровления, зон рекреационного назначения и для ведения дачного хозяйства и садоводства; - размещения объектов для производства и хранения лекарственных средств, объектов пищевых отраслей промышленности, оптовых складов продовольственного сырья и пищевой продукции, комплексов водопроводных сооружений для подготовки и хранения питьевой воды, использования земельных участков в целях производства, хранения и переработки сельскохозяйственной продукции, предназначенной для дальнейшего использования в качестве пищевой продукции. ЗОУИТ устанавливается бессрочно.; Реестровый номер границы: 29:23-6.130; Вид объекта реестра границ: Зона с особыми условиями использования территории; Вид зоны по документу: Санитарно-защитная зона для объекта - автозаправочная станция №29371 «Коржяма-1» ООО «ЛУКОЙЛ-Северо-Западнефтепродукт», по адресу: 165650, Российская Федерация, Архангельская область, городской округ «город Коржяма», г. Коржяма, ул. Складская, земельный участок 13, кадастровый номер земельного участка 29:23:010101:1839; Тип зоны: Санитарно-защитная зона предприятий, сооружений и иных объектов
	Весь	вид ограничения (обременения): ограничения прав на земельный участок, предусмотренные статьей 56 Земельного кодекса Российской Федерации; Срок действия: не установлен; реквизиты документа-основания: постановление Администрации муниципального образования "Город Коржяма" об установлении границ санитарно-защитной зоны имущественного комплекса промышленной площадки в г. Коржяма Архангельской области от 23.10.2014 № 1779; карта (план) по описанию санитарно-защитной зоны имущественного комплекса промышленной площадки филиала ОАО "Группа "Илим" в г. Коржяма Архангельской области от 17.12.2013 № б/н; Содержание ограничения (обременения): СанПиН 2.2.1/2.1.1.1200-03 "Проектирование, строительство, реконструкция и эксплуатация предприятий, планировка и застройка населенных мест. Санитарно-защитные зоны и санитарная классификация предприятий, сооружений и иных объектов". (Новая редакция). Раздел

полное наименование должности	 ДОКУМЕНТ ПОДПИСАН ЭЛЕКТРОННОЙ ПОДПИСЬЮ Сертификат: 009F0BDC181A023B64597F1E2579BEFB50 Владелец: ФЕДЕРАЛЬНАЯ СЛУЖБА ГОСУДАРСТВЕННОЙ РЕГИСТРАЦИИ, КАДАСТРА И КАРТОГРАФИИ Действителен: с 02.08.2024 по 26.10.2025	инициалы, фамилия

Земельный участок			
вид объекта недвижимости			
Лист № 2 раздела 4.1	Всего листов раздела 4.1: 2	Всего разделов: 5	Всего листов выписки: 9
15.08.2025г. № КУВИ-001/2025-156489420			
Кадастровый номер:		29:23:010101:2421	
		V. Режим территории санитарно-защитной зоны, п.5.1-п.5.3.; Реестровый номер границы: 29:00-6.102; Вид объекта реестра границ: Зона с особыми условиями использования территории; Вид зоны по документу: Санитарно-защитная зона имущественного комплекса промышленной площадки филиала ОАО "Группа "Илим" в г. Коряжма Архангельской области; Тип зоны: Санитарно-защитная зона предприятий, сооружений и иных объектов; Номер: 1	

полное наименование должности	 ДОКУМЕНТ ПОДПИСАН ЭЛЕКТРОННОЙ ПОДПИСЬЮ Сертификат: 009F0BDC181A023B64597F1E2579BEFB50 Владелец: ФЕДЕРАЛЬНАЯ СЛУЖБА ГОСУДАРСТВЕННОЙ РЕГИСТРАЦИИ, КАДАСТРА И КАРТОГРАФИИ Действителен: с 02.08.2024 по 26.10.2025	инициалы, фамилия